



**КОМИТЕТ ИМУЩЕСТВЕННЫХ ОТНОШЕНИЙ
АДМИНИСТРАЦИИ ПЕРМСКОГО МУНИЦИПАЛЬНОГО РАЙОНА**

РАСПОРЯЖЕНИЕ

08.09.2022

№ 3722

**О внесении изменений в
распоряжение комитета
имущественных отношений
администрации Пермского
муниципального района
от 30.06.2022 № 2791
«Об установлении
публичного сервитута на часть
земельных участков»**

В соответствии с Федеральным законом от 25.10.2001 № 137-ФЗ «О введении в действие Земельного кодекса Российской Федерации», пп. 5.5.3 п. 5.5 разд. 5 Положения о комитете имущественных отношений администрации Пермского муниципального района, утвержденного решением Земского Собрания Пермского муниципального района Пермского края от 22.12.2016 № 178, на основании ходатайства открытого акционерного общества «Межрегиональная распределительная сетевая компания Урала» (ИНН 6671163413, ОГРН 1056604000970) (далее - ОАО «МРСК Урала») от 16.08.2022 № 7716:

1. Внести в распоряжение Комитета имущественных отношений администрации Пермского муниципального района от 30.06.2022 № 2791 «Об установлении публичного сервитута на часть земельных участков» следующее изменение:

1.1. Пункт 1 читать в новой редакции: «1. Установить в интересах ОАО «МРСК Урала» публичный сервитут общей площадью 13981 кв.м. на часть земельных участков:

- с кадастровым номером 59:32:3960006:5476, расположенный по адресу: Пермский край, Пермский район, Лобановское с/п, д. Большой Буртым;

- с кадастровым номером 59:32:0910001:113, расположенный по адресу: Пермский край, Пермский район, Лобановское с/п, д. Большой Буртым, ул. Сибирский тракт, 5;

- с кадастровым номером 59:32:0910001:72, расположенный по адресу: Пермский край, Пермский район, Лобановское с/п, д. Большой Буртым, ул. Сибирский тракт, 40;
- с кадастровым номером 59:32:0910001:73, расположенный по адресу: Пермский край, Пермский район, Лобановское с/п, д. Большой Буртым, ул. Сибирский тракт, 38;
- с кадастровым номером 59:32:0910001:78, расположенный по адресу: Пермский край, Пермский район, Лобановское с/п, д. Большой Буртым, ул. Сибирский тракт, 63;
- с кадастровым номером 59:32:0910001:82, расположенный по адресу: Пермский край, Пермский район, Лобановское с/п, д. Большой Буртым, ул. Сибирский тракт, 57;
- с кадастровым номером 59:32:0910001:84, расположенный по адресу: Пермский край, Пермский район, Лобановское с/п, д. Большой Буртым, ул. Сибирский тракт, 51;
- с кадастровым номером 59:32:0910001:86, расположенный по адресу: Пермский край, Пермский район, Лобановское с/п, д. Большой Буртым, ул. Сибирский тракт, 55;
- с кадастровым номером 59:32:0910001:87, расположенный по адресу: Пермский край, Пермский район, Лобановское с/п, д. Большой Буртым, ул. Сибирский тракт, 53;
- с кадастровым номером 59:32:0910001:90, расположенный по адресу: Пермский край, Пермский район, Лобановское с/п, д. Большой Буртым, ул. Сибирский тракт, 45;
- с кадастровым номером 59:32:0910001:91, расположенный по адресу: Пермский край, Пермский район, Лобановское с/п, д. Большой Буртым, ул. Сибирский тракт, 43;
- с кадастровым номером 59:32:0910001:97, расположенный по адресу: Пермский край, Пермский район, Лобановское с/п, д. Большой Буртым, ул. Сибирский тракт, 41;
- с кадастровым номером 59:32:0000000:95, расположенный по адресу: Пермский край, Пермский район, Лобановское с/п, земли ПНИИСХ;
- с кадастровым номером 59:32:0000000:9298, расположенный по адресу: Пермский край, Пермский район, магистральный газопровод «Нижняя Тура – Пермь-1,2».

Цель: Для размещения объекта электросетевого хозяйства «ВЛ-0,4 кВ от ТП-66242».

Срок: 49 лет.».

1.2. Приложение к распоряжению № 2791 от 30.06.2022 изложить в новой редакции согласно приложения к настоящему распоряжению.

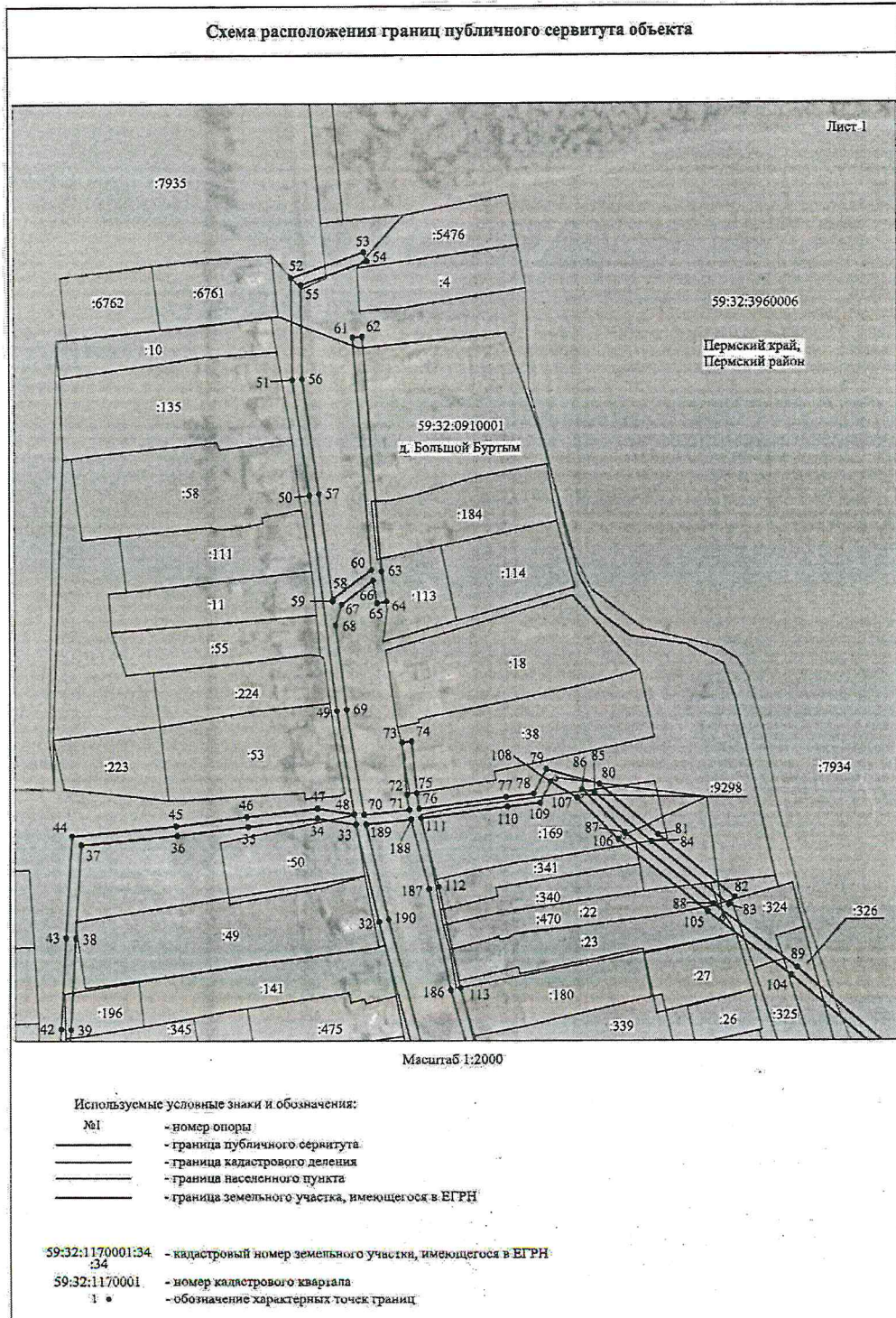
2. Настоящее распоряжение вступает в силу со дня его подписания.
3. Контроль исполнения настоящего распоряжения оставляю за собой.

Председатель комитета

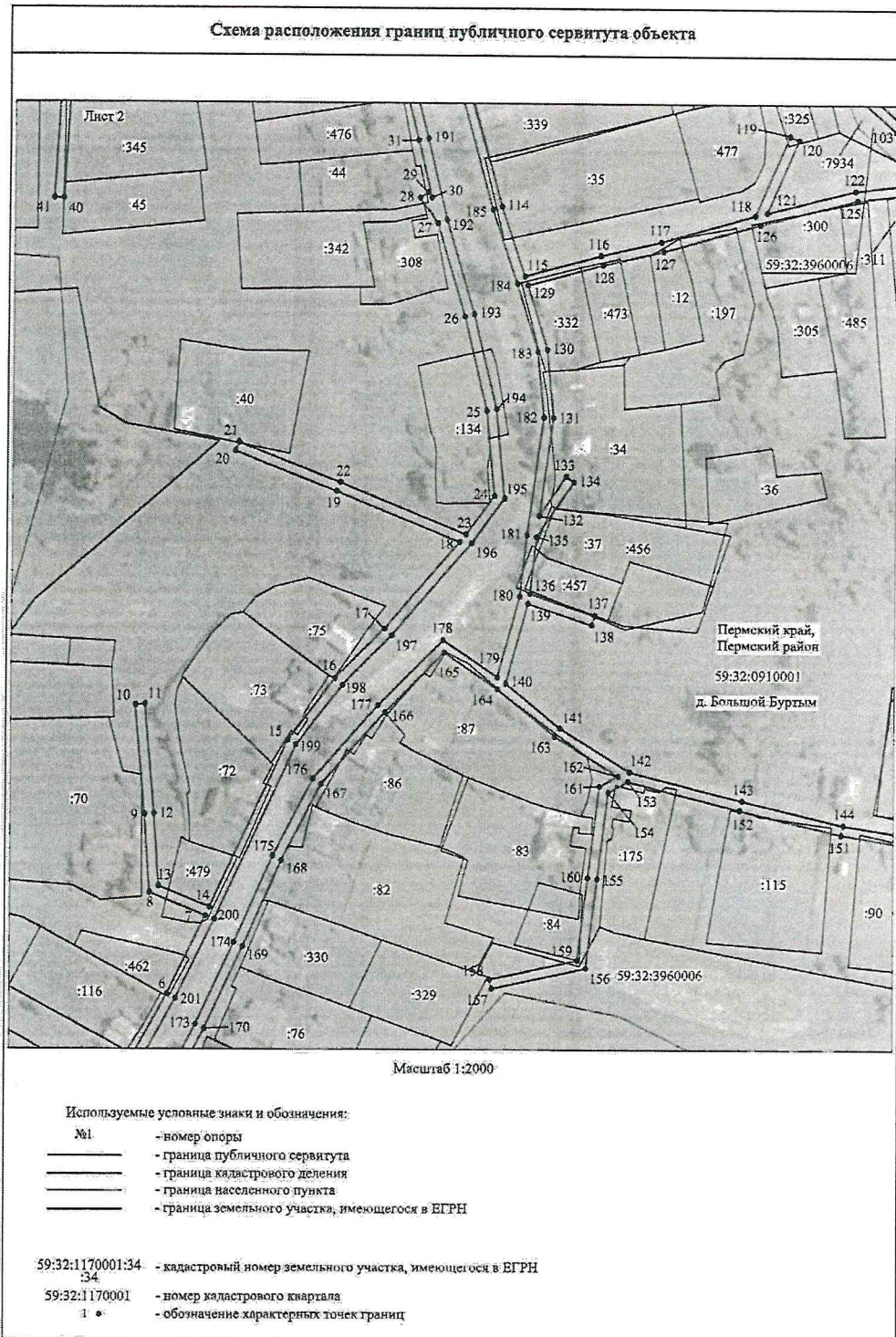


Д.В. Ракицкий

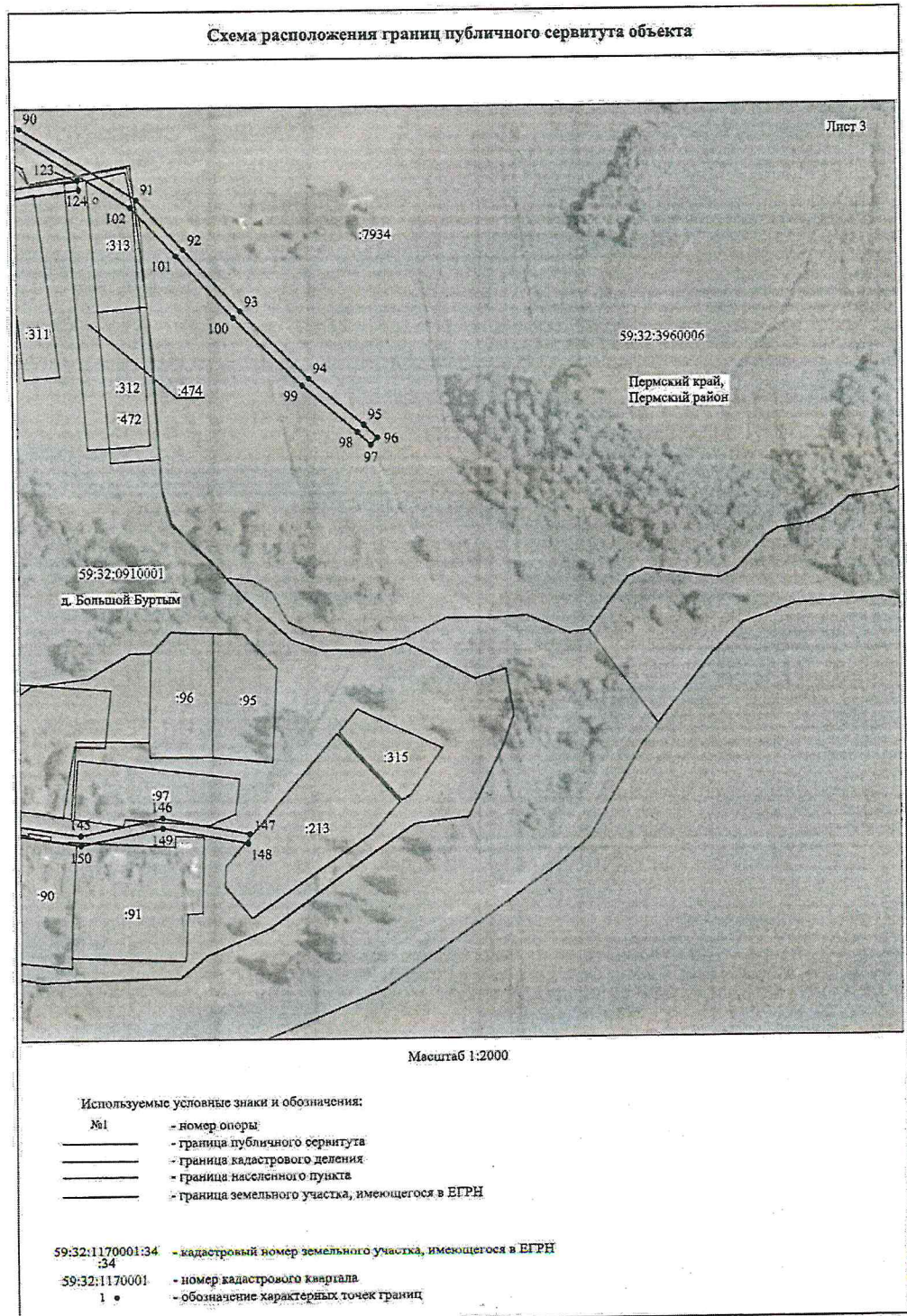
Приложение № 1
к распоряжению
комитета имущественных
отношений администрации
Пермского муниципального района
от 08.09.2022 № 3722



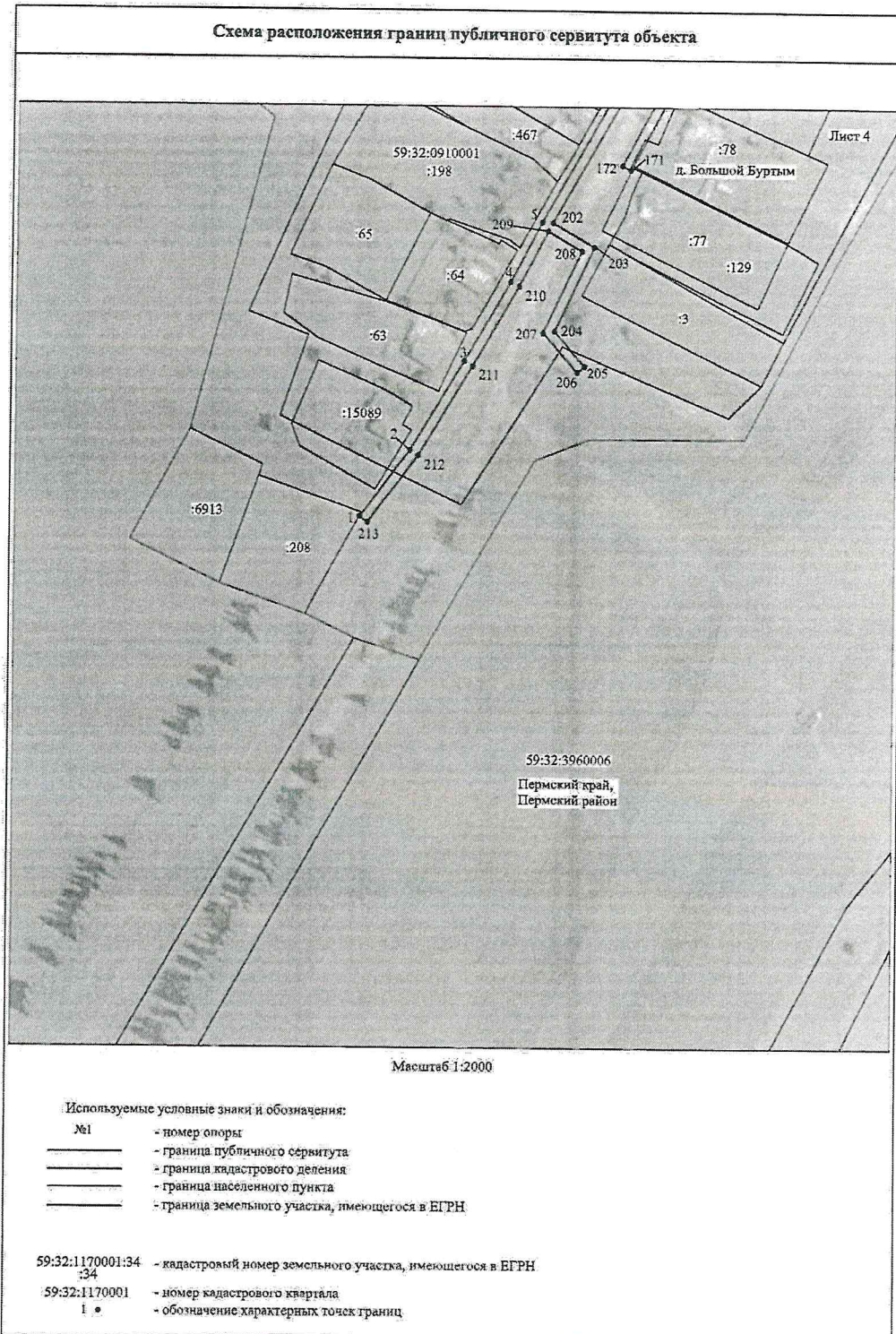
Приложение № 2
к распоряжению
комитета имущественных
отношений администрации
Пермского муниципального района
от 08.09.2022 № 3722



Приложение № 3
 к распоряжению
 комитета имущественных
 отношений администрации
 Пермского муниципального района
 от 08.09.2022 № 3722



Приложение № 4
к распоряжению
комитета имущественных
отношений администрации
Пермского муниципального района
от 08.09.2022 № 3722



Приложение № 5
к распоряжению
комитета имущественных
отношений администрации
Пермского муниципального района
от 08.09.2022 № 3722

ОПИСАНИЕ МЕСТОПОЛОЖЕНИЯ ГРАНИЦ
Публичный сервитут для размещения объекта электросетевого хозяйства «ВЛ-0,4 КВ ОТ ТП-66242»
(наименование объекта, местоположение границ которого описано (далее - объект))

Раздел 1

Сведения об объекте		
№ п/п	Характеристики объекта	Описание характеристик
1	2	3
1	Местоположение объекта	Пермский край, Пермский район
2	Площадь объекта +/- величина погрешности определения площади (Р+/- Дельта Р)	13981 кв.м ± 25 кв.м
3	Иные характеристики объекта	Публичный сервитут для размещения объекта электросетевого хозяйства «ВЛ-0,4 КВ ОТ ТП-66242» на срок 49 лет.

Приложение № 6
к распоряжению
комитета имущественных
отношений администрации
Пермского муниципального района
от 08.09.2022 № 3722

Раздел 2

Сведения о местоположении границ объекта					
1. Система координат МСК-59, зона 2					
2. Сведения о характерных точках границ объекта					
Обозначение характерных точек границ	Координаты, м		Метод определения координат характерной точки	Средняя квадратическая погрешность положения характерной точки (M _д), м	Описание обозначени я точки на местности (при наличии)
	X	Y			
1	2	3	4	5	6
1	498973.15	2235389.13	Метод спутниковых геодезических измерений (определений)	0.10	—
2	499001.11	2235409.48	Метод спутниковых геодезических измерений (определений)	0.10	—
3	499038.33	2235431.40	Метод спутниковых геодезических измерений (определений)	0.10	—
4	499071.29	2235450.17	Метод спутниковых геодезических измерений (определений)	0.10	—
5	499095.84	2235463.07	Метод спутниковых геодезических измерений (определений)	0.10	—
6	499166.53	2235502.86	Метод спутниковых геодезических измерений (определений)	0.10	—
7	499198.92	2235518.81	Метод спутниковых геодезических измерений (определений)	0.10	—
8	499208.34	2235495.26	Метод спутниковых геодезических измерений (определений)	0.10	—
9	499240.63	2235493.00	Метод спутниковых геодезических измерений (определений)	0.10	—
10	499285.51	2235489.01	Метод спутниковых геодезических измерений (определений)	0.10	—
11	499285.86	2235492.99	Метод спутниковых геодезических измерений (определений)	0.10	—
12	499241.02	2235496.99	Метод спутниковых геодезических измерений (определений)	0.10	—
13	499211.12	2235499.08	Метод спутниковых геодезических измерений (определений)	0.10	—
14	499202.53	2235520.55	Метод спутниковых геодезических измерений (определений)	0.10	—
15	499271.48	2235552.83	Метод спутниковых геодезических измерений (определений)	0.10	—
16	499296.69	2235572.21	Метод спутниковых геодезических измерений (определений)	0.10	—
17	499317.00	2235592.38	Метод спутниковых геодезических измерений (определений)	0.10	—
18	499353.01	2235622.75	Метод спутниковых геодезических измерений (определений)	0.10	—
19	499374.09	2235572.22	Метод спутниковых геодезических измерений (определений)	0.10	—
20	499390.53	2235530.03	Метод спутниковых геодезических измерений (определений)	0.10	—
21	499394.26	2235531.48	Метод спутниковых геодезических измерений (определений)	0.10	—
22	499377.80	2235573.72	Метод спутниковых геодезических измерений (определений)	0.10	—
23	499356.26	2235625.34	Метод спутниковых геодезических измерений (определений)	0.10	—
24	499372.49	2235636.91	Метод спутниковых геодезических измерений (определений)	0.10	—
25	499407.78	2235633.46	Метод спутниковых геодезических измерений (определений)	0.10	—
26	499446.63	2235624.08	Метод спутниковых геодезических измерений	0.10	—

Приложение № 7
к распоряжению
комитета имущественных
отношений администрации
Пермского муниципального района
от 08.09.2022 № 3722

			(определений)		
27	499484.91	2235612.65	Метод спутниковых геодезических измерений (определений)	0.10	-
28	499495.26	2235605.29	Метод спутниковых геодезических измерений (определений)	0.10	-
29	499497.58	2235608.55	Метод спутниковых геодезических измерений (определений)	0.10	-
30	499495.40	2235610.10	Метод спутниковых геодезических измерений (определений)	0.10	-
31	499518.93	2235604.41	Метод спутниковых геодезических измерений (определений)	0.10	-
32	499584.31	2235587.98	Метод спутниковых геодезических измерений (определений)	0.10	-
33	499624.75	2235578.53	Метод спутниковых геодезических измерений (определений)	0.10	-
34	499627.23	2235562.63	Метод спутниковых геодезических измерений (определений)	0.10	-
35	499623.91	2235533.85	Метод спутниковых геодезических измерений (определений)	0.10	-
36	499620.24	2235504.06	Метод спутниковых геодезических измерений (определений)	0.10	-
37	499616.40	2235464.31	Метод спутниковых геодезических измерений (определений)	0.10	-
38	499577.62	2235462.01	Метод спутниковых геодезических измерений (определений)	0.10	-
39	499539.09	2235459.94	Метод спутниковых геодезических измерений (определений)	0.10	-
40	499494.29	2235457.45	Метод спутниковых геодезических измерений (определений)	0.10	-
41	499494.51	2235453.46	Метод спутниковых геодезических измерений (определений)	0.10	-
42	499539.31	2235455.94	Метод спутниковых геодезических измерений (определений)	0.10	-
43	499577.84	2235458.02	Метод спутниковых геодезических измерений (определений)	0.10	-
44	499620.05	2235460.52	Метод спутниковых геодезических измерений (определений)	0.10	-
45	499624.22	2235503.62	Метод спутниковых геодезических измерений (определений)	0.10	-
46	499627.89	2235533.38	Метод спутниковых геодезических измерений (определений)	0.10	-
47	499631.26	2235562.71	Метод спутниковых геодезических измерений (определений)	0.10	-
48	499628.91	2235577.77	Метод спутниковых геодезических измерений (определений)	0.10	-
49	499671.94	2235570.90	Метод спутниковых геодезических измерений (определений)	0.10	-
50	499762.49	2235559.70	Метод спутниковых геодезических измерений (определений)	0.10	-
51	499810.17	2235552.72	Метод спутниковых геодезических измерений (определений)	0.10	-
52	499852.09	2235552.41	Метод спутниковых геодезических измерений (определений)	0.10	-
53	499862.66	2235582.38	Метод спутниковых геодезических измерений (определений)	0.10	-
54	499858.89	2235583.71	Метод спутниковых геодезических измерений (определений)	0.10	-
55	499849.27	2235556.44	Метод спутниковых геодезических измерений (определений)	0.10	-
56	499810.48	2235556.72	Метод спутниковых геодезических измерений (определений)	0.10	-
57	499763.02	2235563.66	Метод спутниковых геодезических измерений (определений)	0.10	-
58	499717.97	2235569.20	Метод спутниковых геодезических измерений (определений)	0.10	-
59	499718.84	2235569.45	Метод спутниковых геодезических измерений (определений)	0.10	-
60	499731.09	2235585.19	Метод спутниковых геодезических измерений (определений)	0.10	-

Приложение № 8
к распоряжению
комитета имущественных
отношений администрации
Пермского муниципального района
от 08.09.2022 № 3722

			(определений)		
61.	499827.76	2235577.73	Метод спутниковых геодезических измерений (определений)	0.10	-
62.	499828.07	2235581.73	Метод спутниковых геодезических измерений (определений)	0.10	-
63.	499730.46	2235589.25	Метод спутниковых геодезических измерений (определений)	0.10	-
64.	499717.74	2235591.35	Метод спутниковых геодезических измерений (определений)	0.10	-
65.	499717.09	2235587.40	Метод спутниковых геодезических измерений (определений)	0.10	-
66.	499726.53	2235585.84	Метод спутниковых геодезических измерений (определений)	0.10	-
67.	499716.48	2235572.94	Метод спутниковых геодезических измерений (определений)	0.10	-
68.	499707.80	2235570.45	Метод спутниковых геодезических измерений (определений)	0.10	-
69.	499672.50	2235574.86	Метод спутниковых геодезических измерений (определений)	0.10	-
70.	499628.71	2235581.85	Метод спутниковых геодезических измерений (определений)	0.10	-
71.	499630.65	2235600.28	Метод спутниковых геодезических измерений (определений)	0.10	-
72.	499637.09	2235599.34	Метод спутниковых геодезических измерений (определений)	0.10	-
73.	499658.81	2235597.43	Метод спутниковых геодезических измерений (определений)	0.10	-
74.	499659.16	2235601.40	Метод спутниковых геодезических измерений (определений)	0.10	-
75.	499637.56	2235603.31	Метод спутниковых геодезических измерений (определений)	0.10	-
76.	499631.13	2235604.25	Метод спутниковых геодезических измерений (определений)	0.10	-
77.	499635.89	2235639.90	Метод спутниковых геодезических измерений (определений)	0.10	-
78.	499637.18	2235651.47	Метод спутниковых геодезических измерений (определений)	0.10	-
79.	499647.38	2235656.57	Метод спутниковых геодезических измерений (определений)	0.10	-
80.	499641.18	2235678.63	Метод спутниковых геодезических измерений (определений)	0.10	-
81.	499620.34	2235703.15	Метод спутниковых геодезических измерений (определений)	0.10	-
82.	499594.29	2235735.28	Метод спутниковых геодезических измерений (определений)	0.10	-
83.	499591.18	2235732.76	Метод спутниковых геодезических измерений (определений)	0.10	-
84.	499617.26	2235700.59	Метод спутниковых геодезических измерений (определений)	0.10	-
85.	499637.57	2235676.72	Метод спутниковых геодезических измерений (определений)	0.10	-
86.	499639.07	2235671.36	Метод спутниковых геодезических измерений (определений)	0.10	-
87.	499621.13	2235689.38	Метод спутниковых геодезических измерений (определений)	0.10	-
88.	499591.45	2235726.47	Метод спутниковых геодезических измерений (определений)	0.10	-
89.	499564.91	2235761.03	Метод спутниковых геодезических измерений (определений)	0.10	-
90.	499526.13	2235804.87	Метод спутниковых геодезических измерений (определений)	0.10	-
91.	499496.19	2235852.88	Метод спутниковых геодезических измерений (определений)	0.10	-
92.	499475.24	2235872.14	Метод спутниковых геодезических измерений (определений)	0.10	-
93.	499449.20	2235895.96	Метод спутниковых геодезических измерений (определений)	0.10	-
94.	499420.91	2235924.38	Метод спутниковых геодезических измерений	0.10	-

Приложение № 9
к распоряжению
комитета имущественных
отношений администрации
Пермского муниципального района
от 08.09.2022 № 3722

			(определений)		
95	499401.59	2235947.02	Метод спутниковых геодезических измерений (определений)	0.10	—
96	499396.11	2235952.66	Метод спутниковых геодезических измерений (определений)	0.10	—
97	499393.24	2235949.87	Метод спутниковых геодезических измерений (определений)	0.10	—
98	499398.63	2235944.33	Метод спутниковых геодезических измерений (определений)	0.10	—
99	499417.98	2235921.67	Метод спутниковых геодезических измерений (определений)	0.10	—
100	499446.43	2235893.07	Метод спутниковых геодезических измерений (определений)	0.10	—
101	499472.54	2235869.19	Метод спутниковых геодезических измерений (определений)	0.10	—
102	499493.08	2235850.30	Метод спутниковых геодезических измерений (определений)	0.10	—
103	499522.91	2235802.47	Метод спутниковых геодезических измерений (определений)	0.10	—
104	499561.83	2235758.48	Метод спутниковых геодезических измерений (определений)	0.10	—
105	499588.30	2235724.00	Метод спутниковых геодезических измерений (определений)	0.10	—
106	499618.14	2235686.71	Метод спутниковых геодезических измерений (определений)	0.10	—
107	499635.44	2235669.35	Метод спутниковых геодезических измерений (определений)	0.10	—
108	499642.16	2235658.43	Метод спутниковых геодезических измерений (определений)	0.10	—
109	499633.45	2235654.08	Метод спутниковых геодезических измерений (определений)	0.10	—
110	499631.91	2235640.40	Метод спутниковых геодезических измерений (определений)	0.10	—
111	499627.20	2235605.05	Метод спутниковых геодезических измерений (определений)	0.10	—
112	499598.76	2235612.31	Метод спутниковых геодезических измерений (определений)	0.10	—
113	499556.56	2235621.02	Метод спутниковых геодезических измерений (определений)	0.10	—
114	499491.83	2235638.93	Метод спутниковых геодезических измерений (определений)	0.10	—
115	499463.35	2235648.63	Метод спутниковых геодезических измерений (определений)	0.10	—
116	499471.93	2235680.29	Метод спутниковых геодезических измерений (определений)	0.10	—
117	499477.68	2235705.81	Метод спутниковых геодезических измерений (определений)	0.10	—
118	499488.66	2235744.71	Метод спутниковых геодезических измерений (определений)	0.10	—
119	499521.36	2235758.63	Метод спутниковых геодезических измерений (определений)	0.10	—
120	499519.79	2235762.31	Метод спутниковых геодезических измерений (определений)	0.10	—
121	499489.93	2235749.60	Метод спутниковых геодезических измерений (определений)	0.10	—
122	499499.11	2235785.56	Метод спутниковых геодезических измерений (определений)	0.10	—
123	499504.52	2235828.59	Метод спутниковых геодезических измерений (определений)	0.10	—
124	499500.55	2235829.09	Метод спутниковых геодезических измерений (определений)	0.10	—
125	499495.17	2235786.31	Метод спутниковых геодезических измерений (определений)	0.10	—
126	499485.06	2235746.70	Метод спутниковых геодезических измерений (определений)	0.10	—
127	499473.80	2235706.79	Метод спутниковых геодезических измерений (определений)	0.10	—
128	499468.05	2235681.25	Метод спутниковых геодезических измерений (определений)	0.10	—

Приложение № 10
к распоряжению
комитета имущественных
отношений администрации
Пермского муниципального района
от 08.09.2022 № 3722

			(определений)		
129	499459.55	2235649.88	Метод спутниковых геодезических измерений (определений)	0.10	-
130	499433.14	2235658.23	Метод спутниковых геодезических измерений (определений)	0.10	-
131	499405.02	2235661.13	Метод спутниковых геодезических измерений (определений)	0.10	-
132	499364.18	2235655.54	Метод спутниковых геодезических измерений (определений)	0.10	-
133	499380.59	2235666.63	Метод спутниковых геодезических измерений (определений)	0.10	-
134	499378.35	2235669.95	Метод спутниковых геодезических измерений (определений)	0.10	-
135	499355.26	2235654.34	Метод спутниковых геодезических измерений (определений)	0.10	-
136	499331.43	2235651.80	Метод спутниковых геодезических измерений (определений)	0.10	-
137	499322.71	2235679.07	Метод спутниковых геодезических измерений (определений)	0.10	-
138	499318.90	2235677.85	Метод спутниковых геодезических измерений (определений)	0.10	-
139	499327.48	2235651.02	Метод спутниковых геодезических измерений (определений)	0.10	-
140	499294.94	2235642.13	Метод спутниковых геодезических измерений (определений)	0.10	-
141	499276.73	2235664.88	Метод спутниковых геодезических измерений (определений)	0.10	-
142	499258.94	2235694.10	Метод спутниковых геодезических измерений (определений)	0.10	-
143	499247.11	2235741.25	Метод спутниковых геодезических измерений (определений)	0.10	-
144	499237.21	2235782.72	Метод спутниковых геодезических измерений (определений)	0.10	-
145	499229.80	2235827.68	Метод спутниковых геодезических измерений (определений)	0.10	-
146	499236.97	2235861.73	Метод спутниковых геодезических измерений (определений)	0.10	-
147	499230.08	2235898.38	Метод спутниковых геодезических измерений (определений)	0.10	-
148	499226.15	2235897.63	Метод спутниковых геодезических измерений (определений)	0.10	-
149	499232.89	2235861.78	Метод спутниковых геодезических измерений (определений)	0.10	-
150	499225.73	2235827.77	Метод спутниковых геодезических измерений (определений)	0.10	-
151	499233.29	2235781.93	Метод спутниковых геодезических измерений (определений)	0.10	-
152	499243.22	2235740.30	Метод спутниковых геодезических измерений (определений)	0.10	-
153	499254.94	2235693.60	Метод спутниковых геодезических измерений (определений)	0.10	-
154	499250.36	2235685.27	Метод спутниковых геодезических измерений (определений)	0.10	-
155	499214.73	2235680.91	Метод спутниковых геодезических измерений (определений)	0.10	-
156	499177.70	2235676.23	Метод спутниковых геодезических измерений (определений)	0.10	-
157	499169.07	2235637.08	Метод спутниковых геодезических измерений (определений)	0.10	-
158	499172.98	2235636.22	Метод спутниковых геодезических измерений (определений)	0.10	-
159	499181.00	2235672.62	Метод спутниковых геодезических измерений (определений)	0.10	-
160	499215.22	2235676.94	Метод спутниковых геодезических измерений (определений)	0.10	-
161	499252.88	2235681.55	Метод спутниковых геодезических измерений (определений)	0.10	-
162	499257.16	2235689.33	Метод спутниковых геодезических измерений (определений)	0.10	-

Приложение № 11
к распоряжению
комитета имущественных
отношений администрации
Пермского муниципального района
от 08.09.2022 № 3722

			(определений)		
163	499273.45	2235662.58	Метод спутниковых геодезических измерений (определений)	0.10	-
164	499292.59	2235638.66	Метод спутниковых геодезических измерений (определений)	0.10	-
165	499307.26	2235616.83	Метод спутниковых геодезических измерений (определений)	0.10	-
166	499283.00	2235592.82	Метод спутниковых геодезических измерений (определений)	0.10	-
167	499253.33	2235566.62	Метод спутниковых геодезических измерений (определений)	0.10	-
168	499221.93	2235550.43	Метод спутниковых геодезических измерений (определений)	0.10	-
169	499186.31	2235534.38	Метод спутниковых геодезических измерений (определений)	0.10	-
170	499152.30	2235518.49	Метод спутниковых геодезических измерений (определений)	0.10	-
171	499117.82	2235500.04	Метод спутниковых геодезических измерений (определений)	0.10	-
172	499119.71	2235496.51	Метод спутниковых геодезических измерений (определений)	0.10	-
173	499154.09	2235514.91	Метод спутниковых геодезических измерений (определений)	0.10	-
174	499187.98	2235530.74	Метод спутниковых геодезических измерений (определений)	0.10	-
175	499223.67	2235546.83	Метод спутниковых геодезических измерений (определений)	0.10	-
176	499255.60	2235563.29	Метод спутниковых геодезических измерений (определений)	0.10	-
177	499285.73	2235589.90	Метод спутниковых геодезических измерений (определений)	0.10	-
178	499312.43	2235616.31	Метод спутниковых геодезических измерений (определений)	0.10	-
179	499297.38	2235638.69	Метод спутниковых геодезических измерений (определений)	0.10	-
180	499330.39	2235647.67	Метод спутниковых геодезических измерений (определений)	0.10	-
181	499356.21	2235650.42	Метод спутниковых геодезических измерений (определений)	0.10	-
182	499405.09	2235657.10	Метод спутниковых геодезических измерений (определений)	0.10	-
183	499432.34	2235654.29	Метод спутниковых геодезических измерений (определений)	0.10	-
184	499460.19	2235645.48	Метод спутниковых геодезических измерений (определений)	0.10	-
185	499490.65	2235635.11	Метод спутниковых геодезических измерений (определений)	0.10	-
186	499555.62	2235617.13	Метод спутниковых геодезических измерений (определений)	0.10	-
187	499597.86	2235608.41	Метод спутниковых геодезических измерений (определений)	0.10	-
188	499626.71	2235601.05	Метод спутниковых геодезических измерений (определений)	0.10	-
189	499624.77	2235582.64	Метод спутниковых геодезических измерений (определений)	0.10	-
190	499585.26	2235591.86	Метод спутниковых геодезических измерений (определений)	0.10	-
191	499519.74	2235608.34	Метод спутниковых геодезических измерений (определений)	0.10	-
192	499486.33	2235616.40	Метод спутниковых геодезических измерений (определений)	0.10	-
193	499447.66	2235627.94	Метод спутниковых геодезических измерений (определений)	0.10	-
194	499408.45	2235637.40	Метод спутниковых геодезических измерений (определений)	0.10	-
195	499371.39	2235641.04	Метод спутниковых геодезических измерений (определений)	0.10	-
196	499352.57	2235627.62	Метод спутниковых геодезических измерений	0.10	-

Приложение № 12
к распоряжению
комитета имущественных
отношений администрации
Пермского муниципального района
от 08.09.2022 № 3722

			(определений)		
197	499314.30	2235595.33	Метод спутниковых геодезических измерений (определений)	0.10	-
198	499294.05	2235575.23	Метод спутниковых геодезических измерений (определений)	0.10	-
199	499269.40	2235556.27	Метод спутниковых геодезических измерений (определений)	0.10	-
200	499197.43	2235522.54	Метод спутниковых геодезических измерений (определений)	0.10	-
201	499164.67	2235506.40	Метод спутниковых геодезических измерений (определений)	0.10	-
202	499095.63	2235467.55	Метод спутниковых геодезических измерений (определений)	0.10	-
203	499085.77	2235484.98	Метод спутниковых геодезических измерений (определений)	0.10	-
204	499050.94	2235468.67	Метод спутниковых геодезических измерений (определений)	0.10	-
205	499036.58	2235481.39	Метод спутниковых геодезических измерений (определений)	0.10	-
206	499033.93	2235478.40	Метод спутниковых геодезических измерений (определений)	0.10	-
207	499050.26	2235463.93	Метод спутниковых геодезических измерений (определений)	0.10	-
208	499084.11	2235479.79	Метод спутниковых геодезических измерений (определений)	0.10	-
209	499092.12	2235465.63	Метод спутниковых геодезических измерений (определений)	0.10	-
210	499069.37	2235453.68	Метод спутниковых геодезических измерений (определений)	0.10	-
211	499036.33	2235434.86	Метод спутниковых геодезических измерений (определений)	0.10	-
212	498998.91	2235412.84	Метод спутниковых геодезических измерений (определений)	0.10	-
213	498970.79	2235392.35	Метод спутниковых геодезических измерений (определений)	0.10	-
1	498973.15	2235389.13	Метод спутниковых геодезических измерений (определений)	0.10	-
3. Сведения о характерных точках части (частей) границы объекта					
Обозначение характерных точек части границы	Координаты, м		Метод определения координат характерной точки	Средняя квадратическая погрешность положения характерной точки (M _с), м	Описание обозначения точки на местности (при наличии)
	X	Y			
1	2	3	4	5	6
-	-	-	-	-	-